

Les chemins de Bannalec....

Prix de vente : 2 €

Illustration : Catherine Warnis

Amis randonneurs,

En suivant les chemins répertoriés dans ce guide vous allez découvrir les charmes de notre commune de Bannalec.

Vous aurez loisir à visiter, au fil de vos balades, un patrimoine remarquable, avec entre autre six chapelles et deux oratoires sauvegardés grâce au travail acharné des bénévoles des différents quartiers. Les circuits proposés sont balisés et entretenus par nos services municipaux, avec l'aide et l'appui de nombreux bénévoles et la bienveillance des propriétaires nous autorisant à passer sur leurs domaines. Merci à eux tous.

N'oubliez pas que la nature est fragile. Pour la préserver, il faut la respecter.

Bonnes balades.

Le Maire ,
Yves André

Illustration : Marie-France Pontecaille

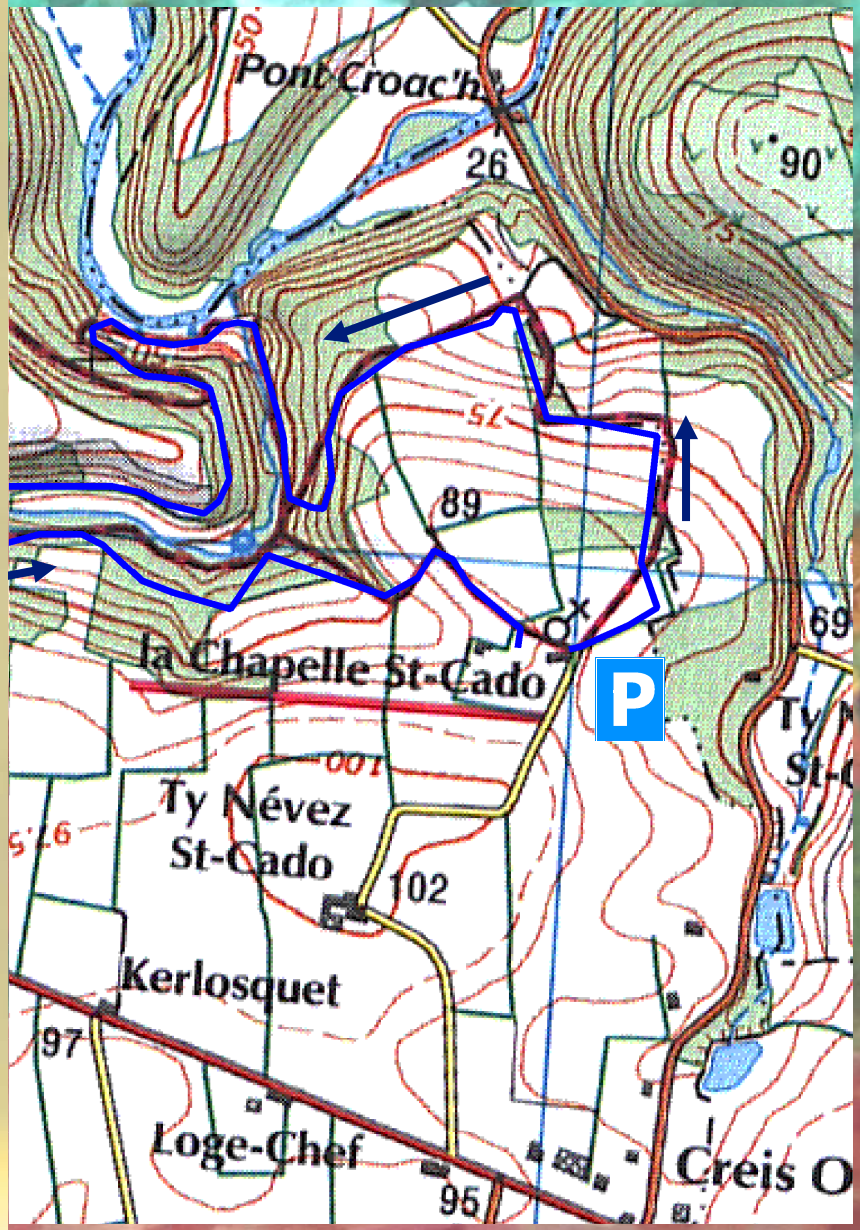

Saint Cado

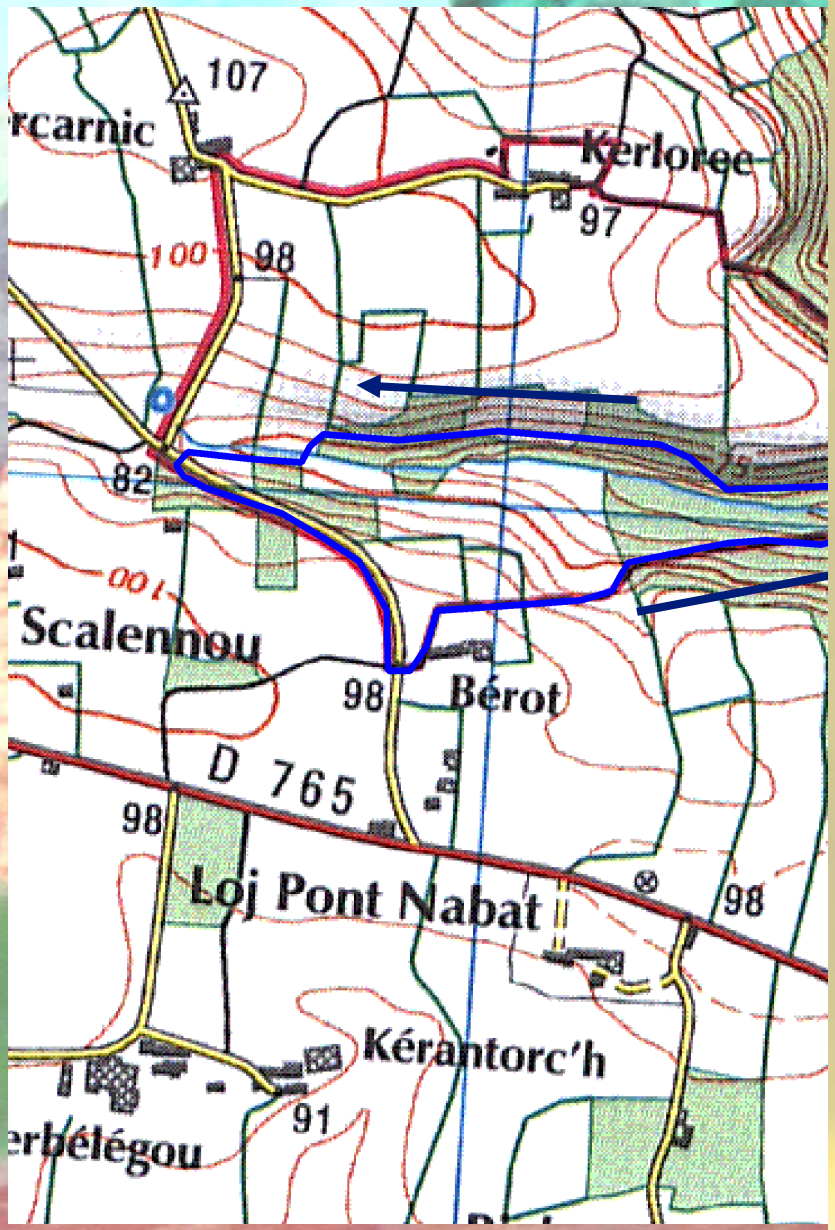

Avertissement aux randonneurs.

Les itinéraires de ce livret empiètent, peu ou prou, sur des domaines privés. Leur parcours ne peut se réaliser qu'avec l'accord des propriétaires concernés.
Aussi, il convient à chacun des randonneurs de veiller au respect des lieux parcourus notamment en n'y abandonnant jamais de papier ou autre déchet.

Afin de favoriser l'accès au plus grand nombre, nos circuits empruntent des portions de routes ouvertes à la circulation automobile. Les endroits qui demandent une vigilance particulière sont indiqués sur les cartes par ce pictogramme.

Nous essayons de garantir une qualité permanente de nos itinéraires. Merci de nous prévenir si vous constatez une anomalie.

Mairie de Bannalec
1, Place Charles De Gaulle
29380 Bannalec
Tel : 02 98 39 57 22
Mail : mairie@bannalec.fr

Antenne de l'office du tourisme intercommunal : 02 98 39 43 34

Numéros d'urgence : pompiers 18 ou 112
Samu 15
Gendarmerie 17

Centre ville			Page 6
N°1	Trémeur	15 Km	Page 8
N°2	Le Menec	6 Km	Page 12
N°3	Les 3 chapelles	19,5 Km	Page 16
N°4	La Véronique	8 Km	Page 20
N° 5	L'église Blanche	5 Km	Page 24
N°6	Sainte Anne Des Bois	9,5 Km	Page 28
N° 7	Saint Jacques	10 Km	Page 32
N°22	Trébalay	7,5 Km	Page 36
N°23	Saint Cado	5 Km	Page 40

La liste des personnes qui détiennent les clés des chapelles se trouve à l'office du tourisme pendant la saison estivale ou à l'accueil de la mairie.

Illustration : Arnaud Taëron

La randonnée démarre en direction de l'est au travers successivement d'une prairie et d'un petit bois. Longez ensuite une parcelle agricole puis descendez sur la rive droite d'un petit ruisseau jusqu'à l'Isole, une rivière qui rejoint l'Ellé à Quimperlé pour former la Laïta.

Après quelques pas en bordure de l'Isole, remontez vers un bois qui surplombe la vallée de « Stang France » qui était jadis totalement occupée par des pâturages, et prenez à droite au niveau du gué. Après y avoir traversé le ruisseau, longez la prairie qui conduit à la ferme de Kercarnic

Prenez à gauche jusqu'au lieu-dit Bérot. De là tournez 2 fois à gauche pour retrouver le chemin creux et le gué précédemment pris. Il passe près de la fontaine dédiée à Saint Cado et dont l'eau, selon la légende, guérit des maux d'oreille.

Les pierres que vous voyez autour de la fontaine ont été placée récemment pour un mariage druidique.

Un dernier raidillon fait remonter jusqu'à la chapelle.

Date du pardon :Le 4ème dimanche d'août.

Saint Cado

Circuit N°23

Point de départ : Chapelle de Saint Cado P

Depuis le bourg de Bannalec, prenez la route de Quimperlé jusqu'à l'entrée du hameau de Creis-Obet (en français … « centre du monde ! »). A environ 100 m de l'intersection avec la voie conduisant au Trévoux , prenez à gauche un chemin de ferme qui, à son extrémité, débouche sur la chapelle

Longueur du circuit : 5 Km

Balisage : 23

Durée : 1 h 30

Cet itinéraire a été créé par le comité de restauration de la chapelle de Saint Cado. Entièrement porté par des chemins privés, il ne peut être pratiqué qu'avec l'accord des propriétaires concernés.
La chapelle, aurait été construite entre 1655 et 1660. Elle a été remarquablement restaurée et installée dans son écrin de verdure par le comité signalé plus haut dans les années 80. L'édifice est modeste mais il se singularise par un plan tréflé et par sa charpente originale en forme de coque de bateau renversé. A l'occasion du pardon annuel, immédiatement après la messe, a lieu la traditionnelle vente aux enchères de poules blanches.

Illustration : Régine Rouat

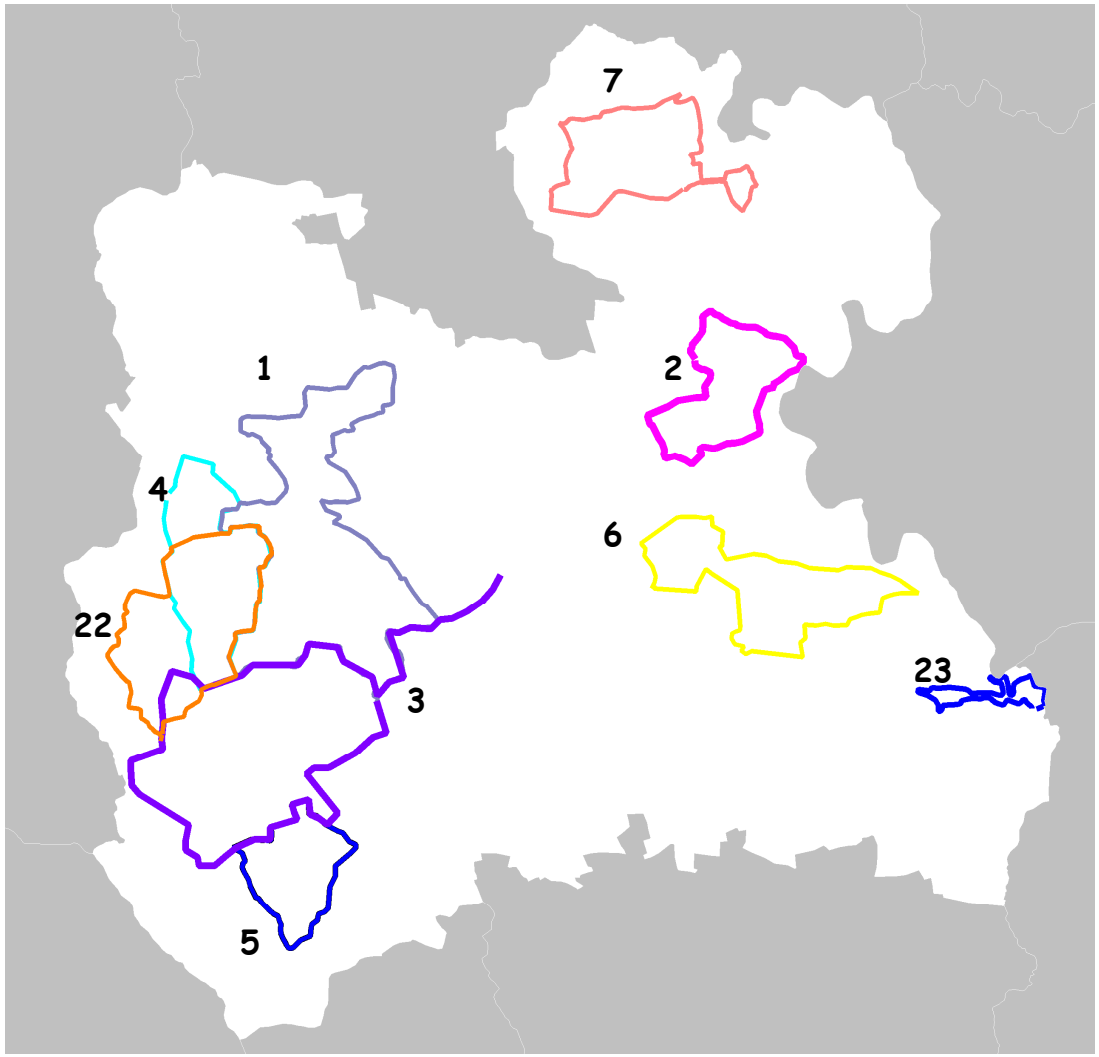

Pour les grands randonneurs, d'autres circuits passent sur Bannalec.

Le circuit N°1 du guide Espace VTT de Cornouaille et les chemins de Saint Jacques de Compostelle (Départ de la pointe Saint Mathieu)

Vous trouverez ces guides dans les offices du tourisme ou en consultant les sites internet :

www.cornouaille.com
www.saint-jacques-compostelle-bretagne.fr

Centre v

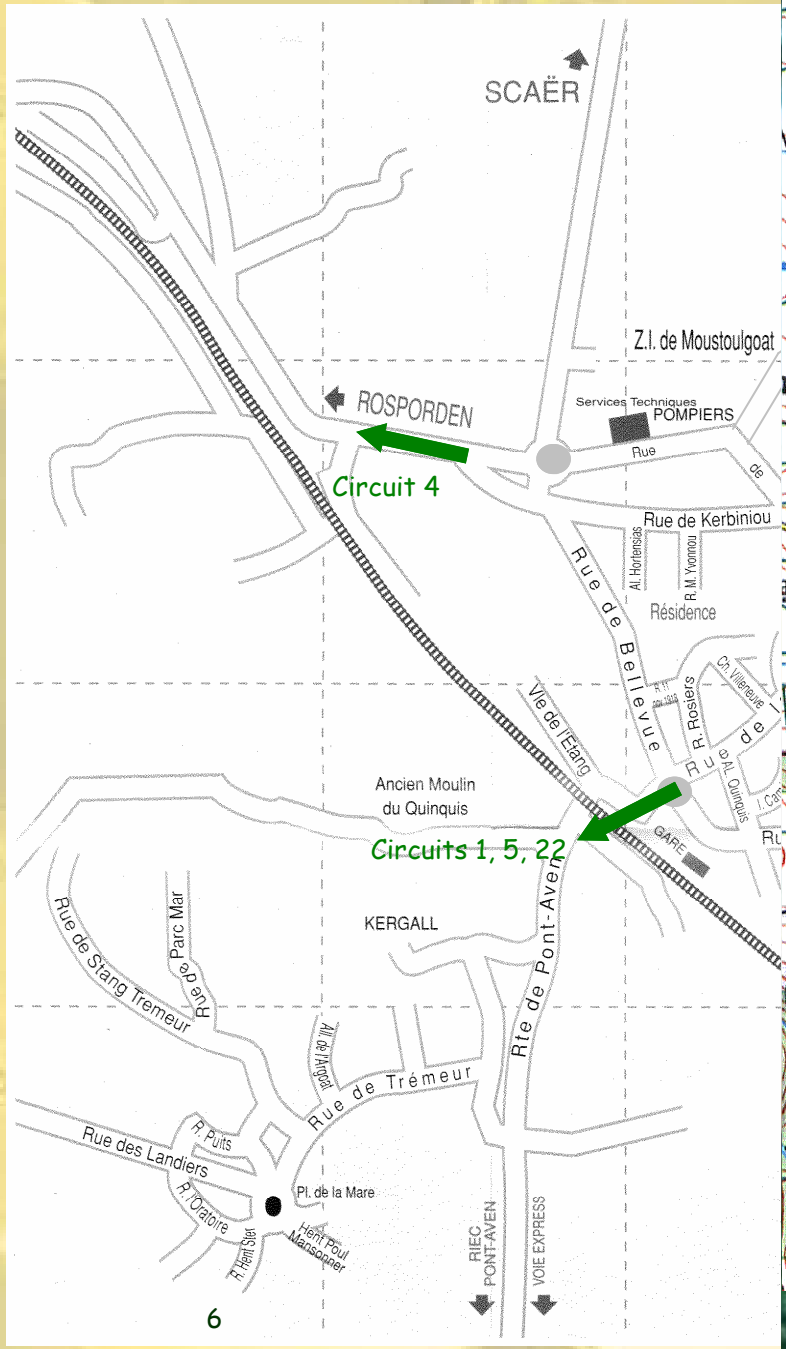
SCAËR
ROSPORDEN
Circuit 4
Z.I. de Moustoulgoat
Services Techniques
POMPIERS
Rue de Kerbiniou
Al. Hortensias
R. M. Yvonnou
Résidence
Rue de Bellevue
R. Rosiers
Ch. Villeneuve
Rue de
Al. Quinquis
Ve de l'Etang
Ancien Moulin
du Quinquis
Circuits 1, 5, 22
GARE
KERGALL
Rte de Pont-Aven
Rue de Stang Tremeur
Rue de Parc Mar
All. de l'Argoat
Rue de Trémeur
Rue des Landiers
R. Puits
R. Oratoire
R. Henri Sier
Pl. de la Mare
Henri Poul
Mansopner
RIEC
PONT-AVEN
VOIE EXPRESS
6

Trébalay
Maya RAWAT

ille

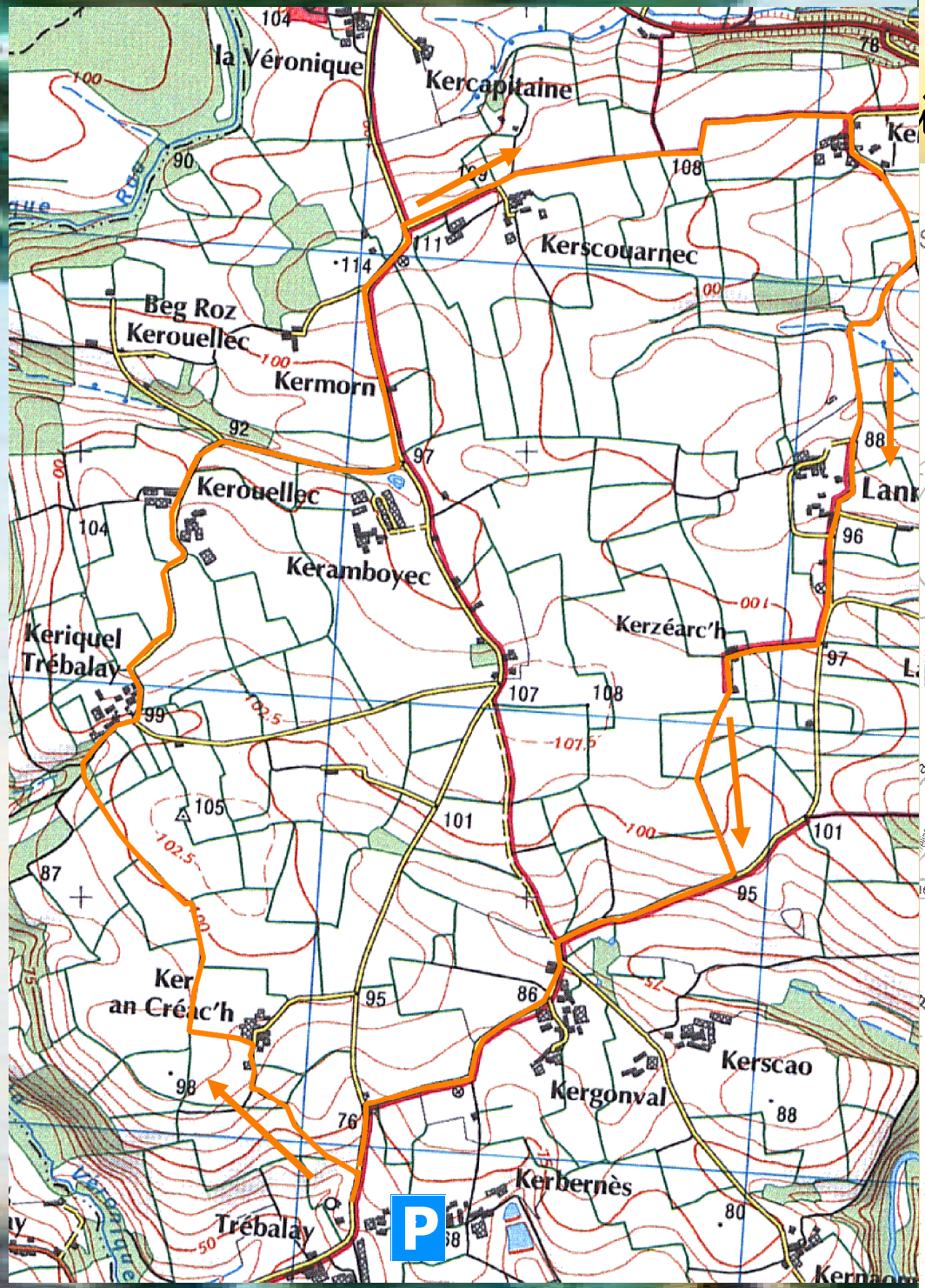
la Véronique
Kercapitaine
Kerscouarnec
Beg Roz
Kerouellec
Kermorn
Kerouellec
Kèramboyec
Kerzéarc'h
Keriquel
Trébalay
Kergonval
Kerscao
Kerbernès
Trébalay
P

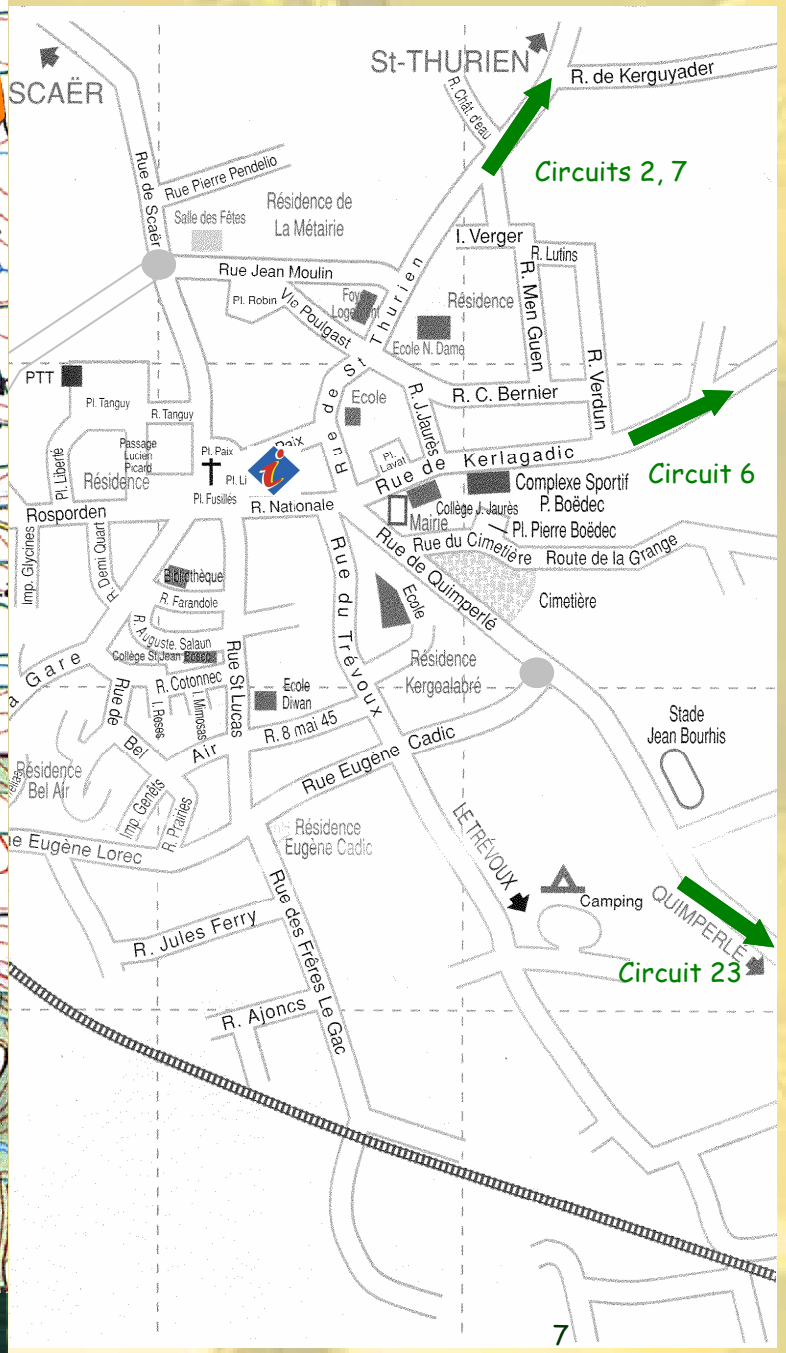
St-THURIEN
SCAËR
R. de Kerguyader
Circuits 2, 7
Rue de Scaër
Rue Pierre Pendelio
Salle des Fêtes
Résidence de La Métairie
I. Verger
R. Lutins
Rue Jean Moulin
Résidence
R. Men Guen
Ecole N. Dame
R. Verdun
PTT
Ecole
R. C. Bernier
R. Tanguy
Résidence
Rue de Kerlagadic
Circuit 6
Complexe Sportif P. Boëdec
Rosporden
R. Nationale
Mairie
Pl. Pierre Boëdec
Rue du Cimetière
Route de la Grange
Rue de Quimperlé
Cimetière
Bibliothèque
R. Farandole
Ecole
Résidence Kergoalabré
Rue du Trévoux
Rue St Lucas
R. Cotonnec
Ecole Diwan
R. 8 mai 45
Stade Jean Bourhis
Rue Eugène Cadic
Résidence Bel Air
Résidence Eugène Cadic
LE TRÉVOUX
Camping
QUIMPERLÉ
Circuit 23
R. Jules Ferry
Rue des Frères Le Gac
R. Ajoncs

Trémeur

Circuit N°1

Départ : Place de la Mare (Trémeur) P

De l'office du tourisme, rejoignez le départ en prenant la route départementale 4 en direction de Pont Aven puis tourner à droite en direction de Trémeur. Le départ s'effectue de la place centrale près de l'oratoire.

Longueur du circuit : 15 Kilomètres

Durée : 4 h 00

Balisage: ▷1

La place de départ du circuit est à la croisée de chemins qui desservent le village de Trémeur. C'est la place de la Mare, ancien abreuvoir pour animaux domestiques, aujourd'hui comblé et aménagé en place agréable qui accueille le pardon annuel connu pour son fameux petit train. Vous ne pouvez manquer la borne romaine, vestige des temps anciens où Bannalec se trouvait sur la route des légions de la Rome antique.

Le modeste oratoire est dédié à Saint Trémeur dont la statue de bois sans tête se trouve à l'intérieur. Gildas Trec'h-Meur (c'est son nom originel) fut un garçon au destin tragique puisqu'il fut décapité par son père, le jaloux et sanguinaire roi Comonor surnommé le Barbe Bleue breton.

La porte gothique de cet oratoire qui fut édifié en 1947, provient d' une chapelle voisine, Trébalay dédiée à sainte Triphine,la mère du malheureux Trémeur (circuit n°22).

Illustration :Brigitte Neuvy

Pouillot

Elle fut malheureusement étranglée par ce roi fou et la légende raconte que Saint Gildas la ressuscita afin qu'elle puisse mettre au monde un garçon prénommé Gildas Trech-Meur (« le grand vainqueur ») dont la légende est évoquée page 8.

La chapelle longtemps en ruine, mais non sans charme, a récemment retrouvée un toit (2008), grâce aux efforts d'un comité de quartier dynamique. La fontaine se trouve en contrebas.

La suite du parcours vous mènera en pleine nature et vous traverserez des lieux-dits aux consonances locales, tel que Kerancréac'h, Keriquel, Kerscouarnec, Keromnès ou encore Kerzeac'h.

Vous pourrez y entendre le chant du pinson, du pic épeiche, de la chouette hulotte, ou du Pouillot.

Si vous êtes patient, vous pourrez peut-être apercevoir des écureuils sauter de branche en branche ou de magnifiques vulcains virevolter de fleur en fleur.

Date du pardon : **Le second dimanche de juillet.**

Vulcain

Trébalay

Circuit N°22

Départ : Chapelle de Trébalay P

De l'office du tourisme, prenez la direction de Pont Aven puis, à droite après le passage à niveau vers la vallée du Quinquis. Continuez tout droit pendant 4 Km environ, à l'intersection, prenez à gauche.

Longueur du circuit : 7,5 Km

Durée: 2 heures

Balisage : 22

(Balise rouge lorsque le circuit n°1 est emprunté).

C'est un voyage au cœur du bocage que nous vous proposons ici.

Tout d'abord, consacrez un peu de votre temps à la découverte de la chapelle de Trébalay. Ce magnifique édifice est dédié à Sainte Triphine. Il remplace probablement la chapelle disparue depuis longtemps dédiée à la même sainte, mais qui se trouvait à Trémeur (circuit 1). Triphine était la fille du comte de Vannes. Elle épousa, Comonor, roi de la Domnonée, territoire du 6ème siècle qui correspond au nord de toute la Bretagne d'aujourd'hui.

Illustration : Morgane Guyader

Le lavoir se trouve à quelques mètres, en contrebas dans la direction de Kerancolliec.

Depuis la place, suivez le balisage qui mène au lieu-dit Moulin Neuf, ancien moulin aujourd'hui remplacé par une pisciculture que vous contournerez, bien à gauche. Franchissez le Ster Goz. Une très jolie fontaine se dissimule juste après le pont à droite où le ruisseau passe dans les racines d'un arbre. Continuez le long du chemin creux qui monte.

Prenez à gauche sur la route goudronnée, puis à droite après environ 500 m le chemin qui mène à Kerzéac'h, Lannon et Keromnès. Prenez alors le sentier à gauche, puis à droite après 800 m. Vous êtes arrivés près d'une charmante chaumière au bord d'une route très fréquentée.

Traversez cette route (D765) avec prudence et dirigez-vous vers la droite pour prendre un sentier à gauche. Suivez ce chemin qui vous emmènera le long de la rivière, le Ster Goz, jusqu'à un pont. Cet endroit appelé « le trou de la belle-mère » a été le théâtre d'actions de résistants qui y ont fait déraillé un train durant la dernière guerre mondiale .

Traversez les lieux-dits de Troganvel, Lanhern, Loretta et Rumérou. Rejoignez ensuite Kergallic et Rozhuel pour retrouver la voie ferrée que vous suivrez jusqu'à la gare. Au passage à niveau, tournez à droite, puis encore à droite vers l'ancien moulin du Quinquis . A environ 700 m ne manquez pas le sentier sur votre gauche qui grimpe jusqu'à votre point de départ, la place de la Mare à Trémeur.

Date du pardon : Le dimanche de Pentecôte (fin mai, début juin).

Trémeur

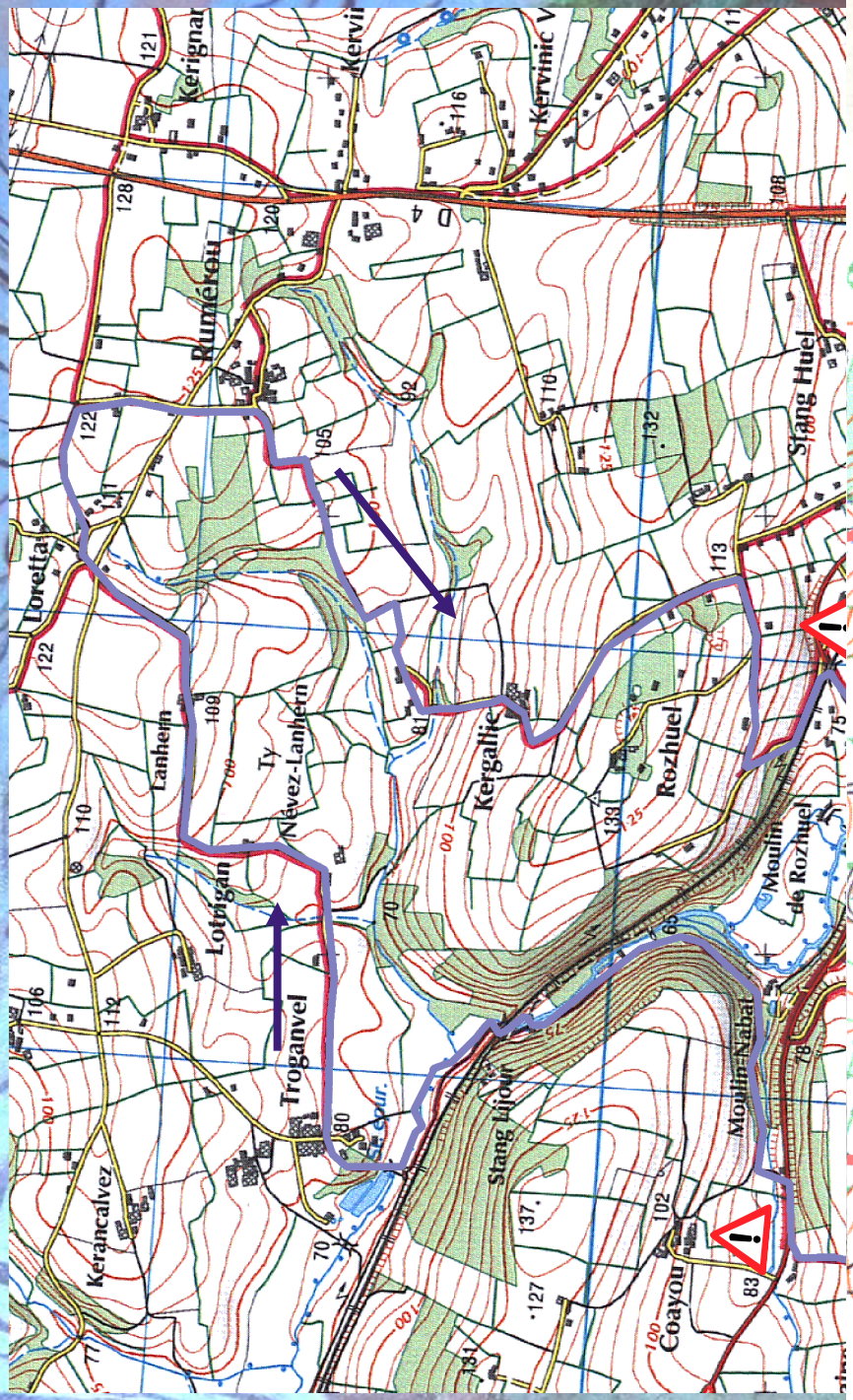
Kerignac
Kervinic
Rumétou
Loretta
Lanhein
Ty Névez-Lanhern
Lotrigan
Troganvel
Kergalic
Rozhuel
Moulin de Rozhuel
Stang Huel
Kerancalvez
Stang Lijou
Moulin Nabat
Coayou

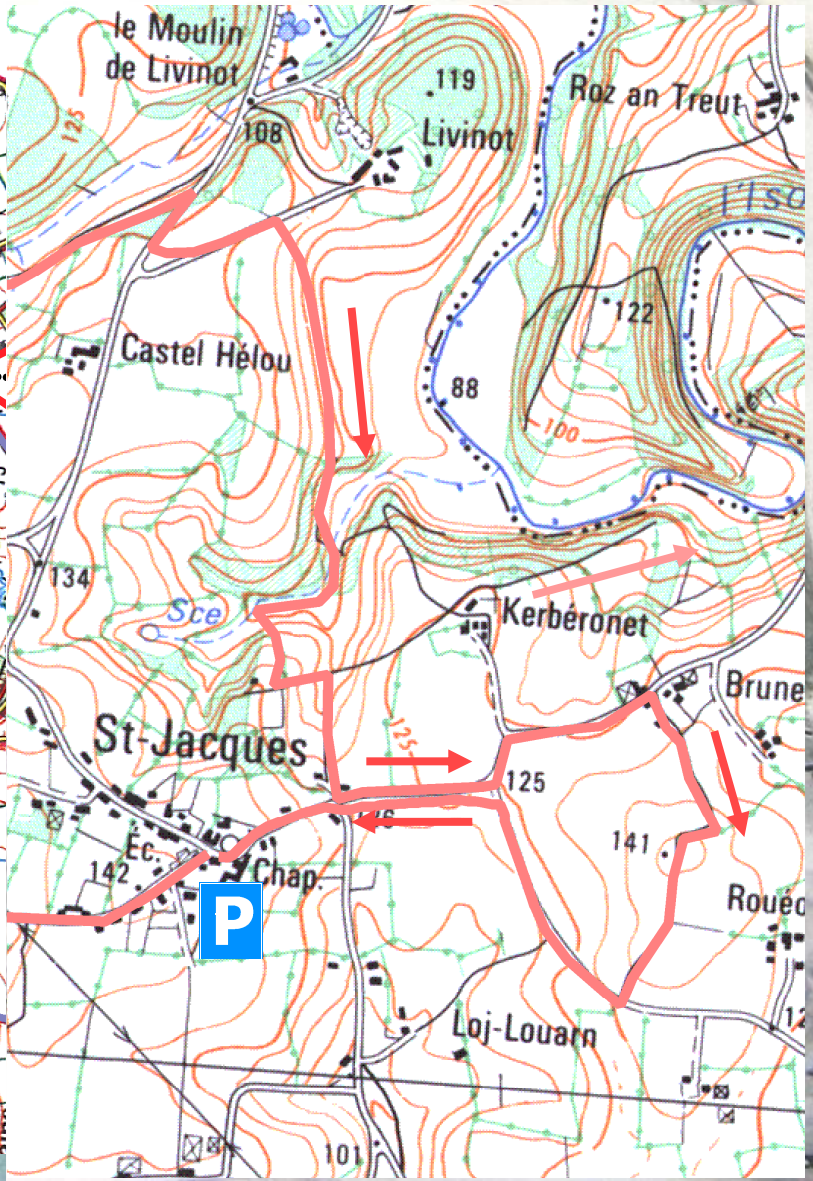
le Moulin de Livinot
Livinot
Roz an Treut
Castel Hélou
Kerbéronet
St-Jacques
Chap.
Loj-Louarn
P

Saint Jacques

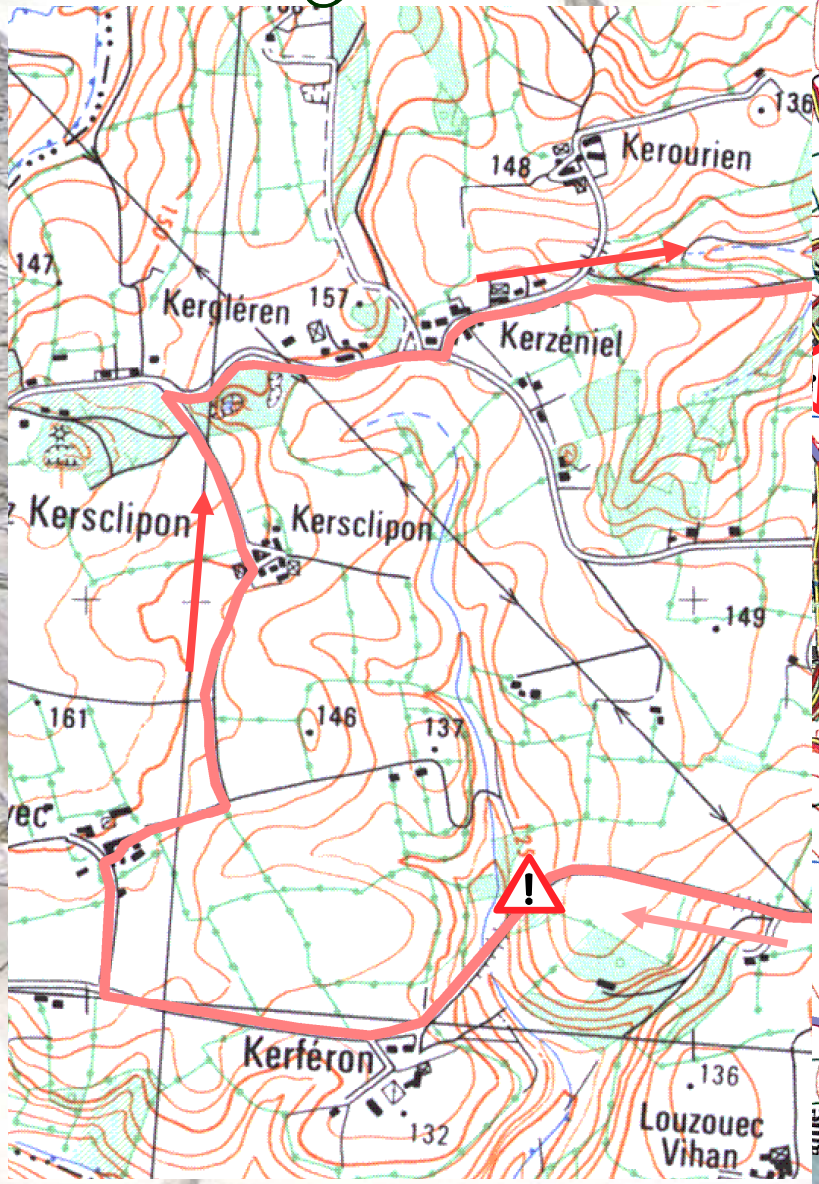

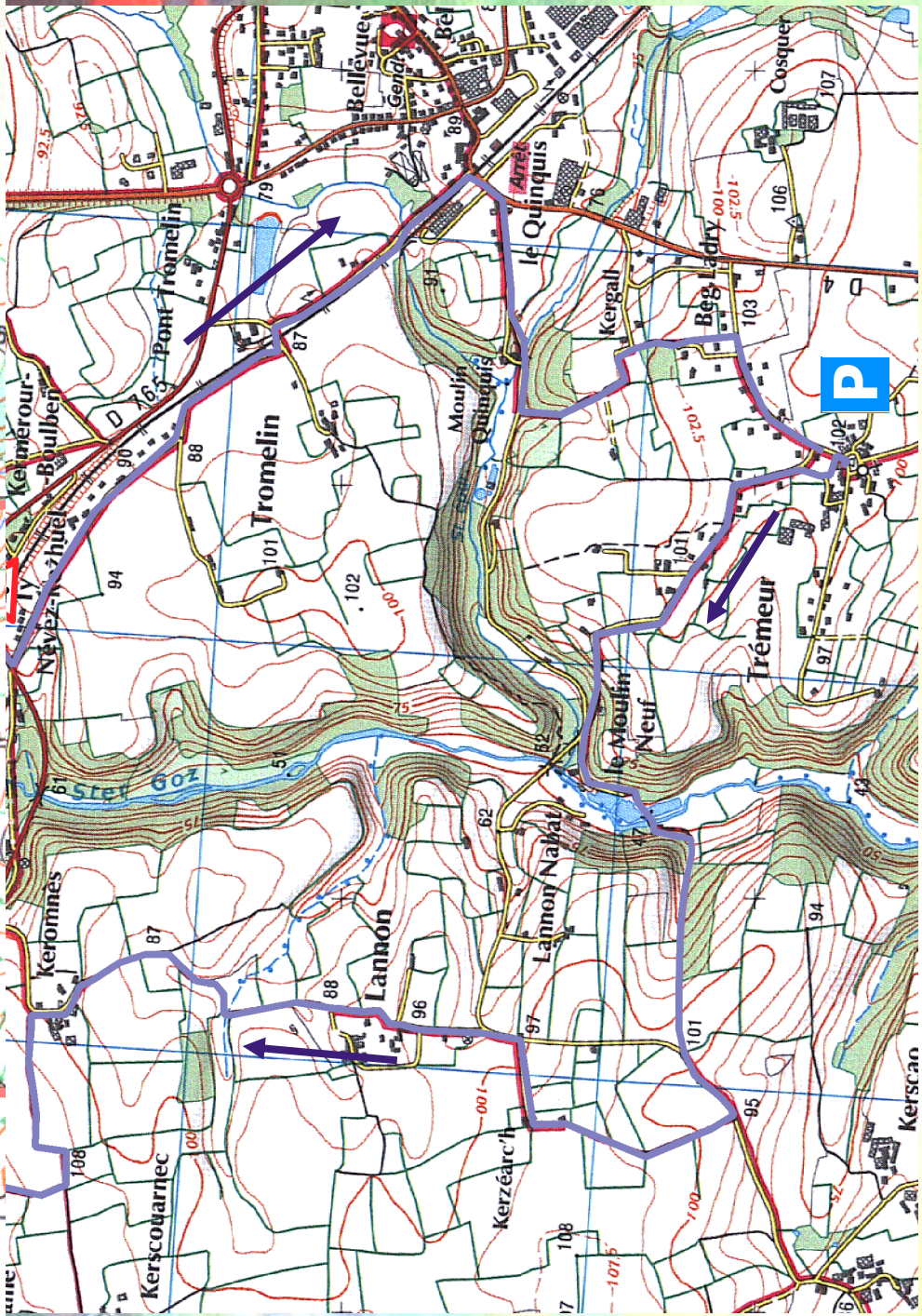

Le Ménec

Circuit N°2

Départ : Parking Ménec P

A partir du centre ville prenez la direction de Saint Thurien, et à environ 3 Km tourner à gauche vers Saint Jacques. Le manoir se situe à 1 Km de cette intersection soit environ 4 Km du centre ville. Vous pouvez vous garer après le manoir.

Longueur du circuit : 6 Km

Durée : 1 heure 15

Balisage : 2

Le château du Ménec aujourd'hui restauré en site gastronomique et touristique appartient à l'histoire de Bannalec même s'il était moins connu que ceux de Quimerc'h et du Quilio.

Une fois sur place, revenez sur vos pas en direction de la route de Saint Thurien. Après 500 m, vous pouvez apercevoir la fontaine du Moustoir Ménec. Parcourez 200 m et prenez le petit chemin sur votre droite. Il vous mène à la route départementale que vous traverserez prudemment pour aller face à vous. Puis empruntez le chemin situé à 100 m sur votre droite.

Illustration : Marie-Françoise Jamet

A l'entrée de ce lieu-dit, une petite route, à droite, entre deux bâtiments, se prolonge en chemin agricole. Suivez-le et tournez à gauche vers Kersclippon où vous pouvez voir un four à pain très bien conservé.

Continuez vers le nord jusqu'à une intersection où vous tournerez à droite. Après avoir pris la seconde route à gauche au niveau de Kerourien, descendez jusqu'à une plantation de douglas. Suivez le petit chemin qui y pénètre et à la fourche prenez à droite. Vous êtes sur le tracé d'une ancienne voie romaine.

Au bout de ce chemin, tournez à droite sur la route reliant Saint Jacques à Scaër puis prenez la première route à gauche qui mène vers Livinot (siège de l'ancienne seigneurie). Après 200m environ, un chemin creux vous conduit dans les bas-fonds du bocage. Par une pente difficile, remontez jusqu'à une route goudronnée. Là, prenez à gauche et vous aboutissez à une centaine de mètres de la chapelle. A l'intersection, allez à gauche vers Brunec, où un petit chemin, à droite, juste après la ferme, vous mène à Rouaou. Tournez alors à droite puis à gauche au carrefour et continuez tout droit jusqu'à la chapelle.

Date du pardon : Le troisième dimanche de Juin.

Saint Jacques

Circuit N°7

Départ : Chapelle de Saint Jacques

A partir de l'office du tourisme, rendez-vous à Saint Jacques (à environ 7 Km) par la route de Saint Thurien. Au Moustoir Menec tournez à gauche direction Saint Jacques.

Longueur du circuit : 10 Km

Durée : 2 h 30

Balisage : 7

Commencez votre promenade par la chapelle dédiée à Saint Jacques le Majeur. L'édifice qui porte la date de 1683 fut construit sur les terres de la seigneurie de Livinot dont on peut voir le blason porte sud. La statuaire, tout en bois polychrome, est abondante et bien conservée.

Suivez ensuite la route vallonnée et longez l'ancienne école pour découvrir sur environ 2 Km un bocage riche et préservé. Puis, prenez sur votre droite la direction de Kervoyec.

Illustration : Morgane Guyader

Ce magnifique chemin creux vous guidera vers le village de Keransquer. Au bout, prenez à droite pour rejoindre à nouveau la route départementale que vous suivrez en direction de Bannalec. Prenez le sentier à gauche pour arriver à Kerloa.

Suivez la route à gauche jusqu'à Villeneuve Gamer. Prenez alors à gauche et tout de suite à droite pour rejoindre Kerzudal. Traversez la route. Vous arriverez sur un chemin assez pentu qui descend jusqu'à la conserverie Peny.

C'est en 1953, que Claude Peny eut l'idée de fabriquer et de commercialiser des plats cuisinés. Il s'était d'abord installé d'abord à Pont Aven où il mitonnait des quenelles de poissons et du cassoulet, sertissant lui-même ses boîtes. En 1955, il s'installa rue de la gare à Bannalec. Les locaux devinrent vite exigus et l'usine déménagea en 1964 sur les bord de l'Isole, à cheval sur Bannalec et Saint Thurien où elle se trouve encore aujourd'hui. En 1970, la ligne de production était considérée comme la plus moderne d'Europe. Aujourd'hui l'entreprise produit beaucoup de conserves de légumes cultivés dans la région et de plats cuisinés.

Dirigez-vous vers l'usine et prenez à gauche juste avant la rivière. Après 200 m, vous trouverez un chemin sur votre gauche. Il vous mènera jusqu'à Kerlec. Arrivé à la ferme prenez à gauche pour revenir au manoir.

Le Ménec

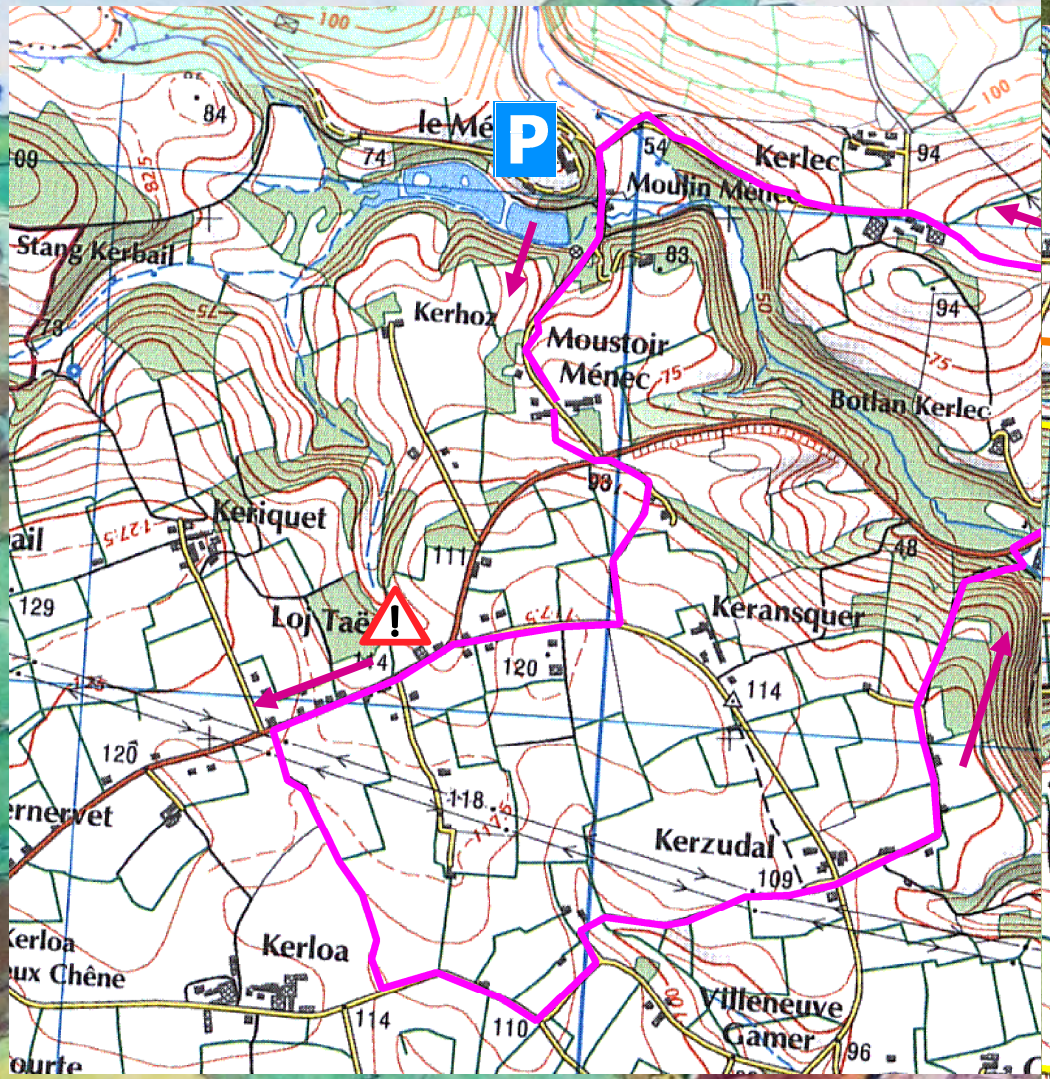
le Mé
P
Kerlec
Moulin Ménec
Stang Kerbail
Kerhoz
Moustoir Ménec
Botlan Kerlec
Keriquet
Loj Taë
Keransquer
Kerzudal
Kerloa
Villeneuve Gamer

Kermal
Penquelen
Lostengoat
la Plaine
Moulin de Lostévir
Kerdavid
Kerneuzec
Kerivoa
Kerverrien
Stang Gac
Kercarnic
Kersévéon

Sainte Anne des bois

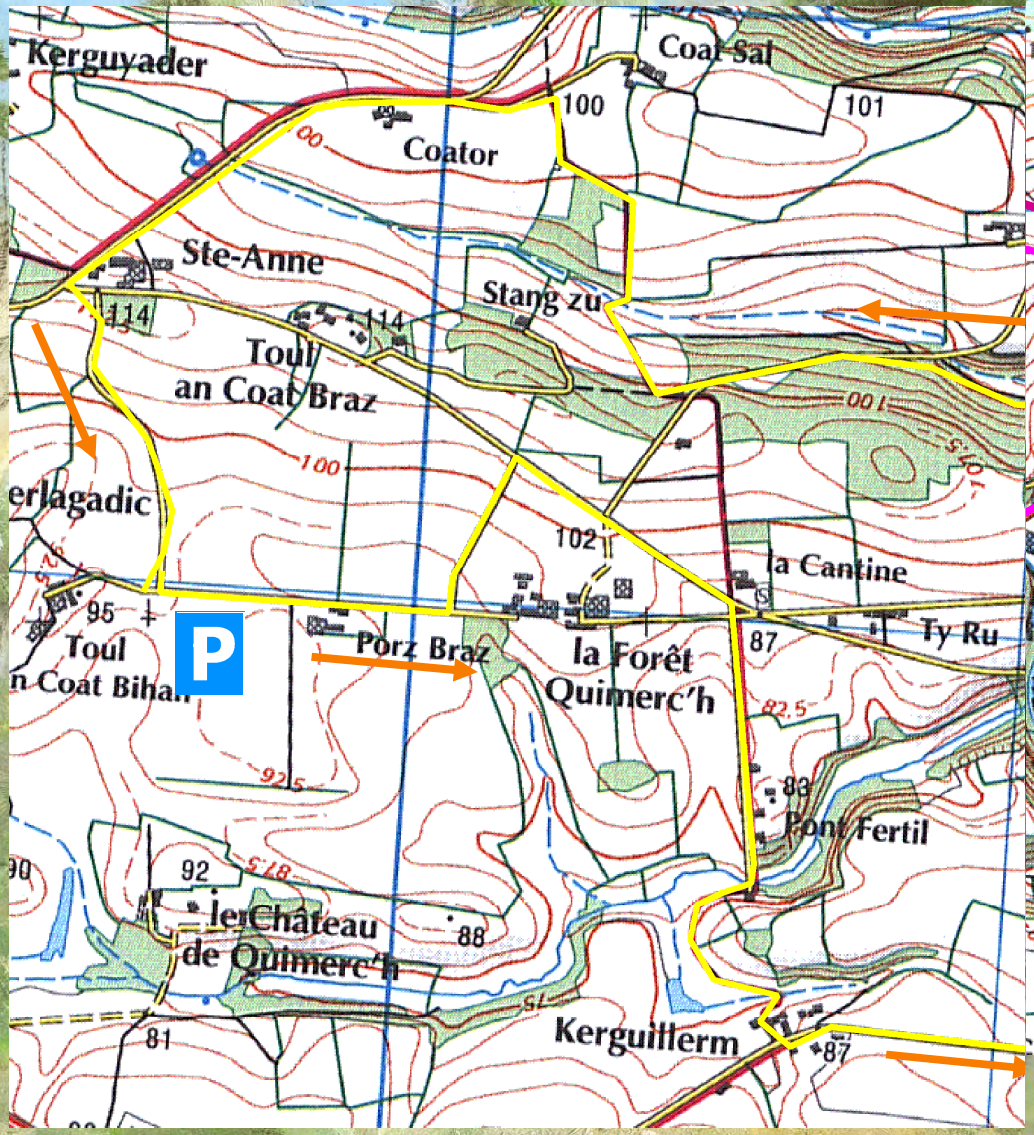

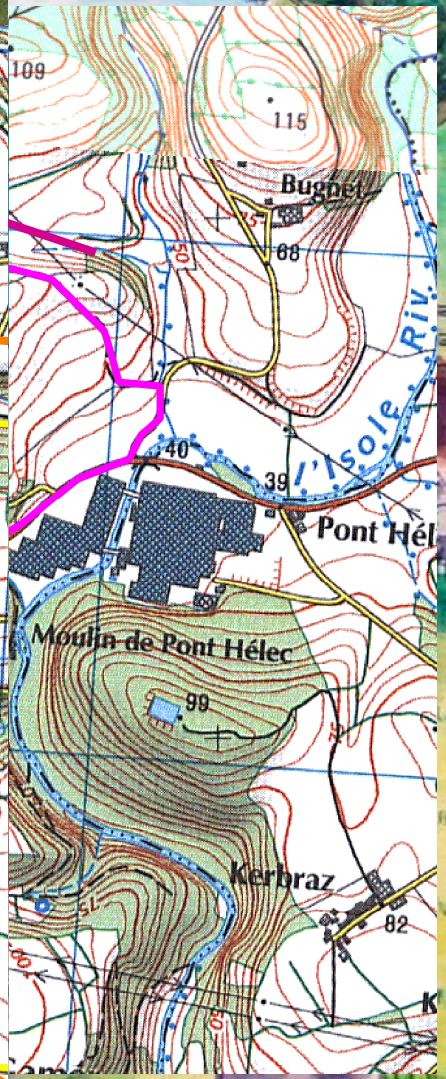

Les 3 chapelles

Circuit N°3

Départ : Office du tourisme, place de la libération P

Longueur du circuit : 19,5 Km

Durée : 4 h 15

Balisage : ▷ 3

Départ du centre de Bannalec où un détour s'impose par une visite de l'église paroissiale « Notre Dame du Folgoët », édifice à l'architecture harmonieuse dont une partie date du 17ème siècle (le chœur). Elle abrite une statue originale, une vierge ouvrante, malheureusement abîmée accidentellement, mais néanmoins magnifique et rare en Bretagne. Les dix vitraux modernes et abstraits qui tranchent avec le reste du bâtiment et pour lesquels les avis continuent d'être partagés, sont la dernière oeuvre d'un grand artiste contemporain : Gérard Lardeur. C'est une œuvre unique qui ne laisse pas indifférent et dont le dernier vitrail a du être terminé par les enfants en 2002 suite au décès de leur père.

Ensuite, direction Pont Aven où pour rejoindre la paisible vallée du Quinquis, il faut descendre la rue de la gare et tourner à droite après le passage à niveau. A quelques pas d'un ancien moulin, dont ont aperçoit la roue en trompe-l'œil sur le pignon qui se trouve sur votre droite, prenez le sentier à gauche qui monte vers Trémeur.

Illustration : Morgane Guyader

Depuis ce point de départ, dirigez-vous vers l'Est puis tournez à gauche puis à droite pour rejoindre le lieu dit La Cantine, un ancien relais de malles poste et de diligences au carrefour de deux voies romaines empruntées l'une par le tro breiz et l'autre par les pèlerins allant à saint jacques de Compostelle. Descendez alors à droite vers Pont Fertil sur un chemin qui côtoie deux mottes féodales. A Kerguillerm, prenez la route sur votre gauche pour rejoindre Kergouriou. Un chemin vous mène ensuite vers Kerdavid et Kerneuzec.

Prenez alors un chemin creux qui mène au moulin de Lostevir.

Une petite route vous ramène vers La Plaine. Traversez le bois de Penquelen vers Stang Zu.

De là montez en direction de Coat Sal, de Coator puis vers le village de Sainte Anne. Dans le bas-fond à droite entre les deux derniers lieux-dits, remarquez la fontaine en granite du 17ème siècle dédiée à la chapelle disparue.

Arrivé à la ferme de Sainte Anne prenez à gauche puis à droite une route ombragée qui vous mènera à l'oratoire.

Date du pardon : Le dernier dimanche de juillet.

Sainte Anne des bois

Circuit N°6

Départ : Oratoire de Sainte Anne des bois P

A partir de l'office du tourisme, dirigez-vous vers Quimperlé. Face à la mairie prenez à gauche la rue de Kerlagadic puis, au bout d'un kilomètre environ, prenez à droite en direction de l'oratoire.

Longueur du circuit: 9,5 Km

Durée : 3 h 00

Balisage : ▷6

L'oratoire de Sainte Anne n'est pas sans rappeler que la Cornouaille abrite une profusion de monuments religieux, symboles de la ferveur qui animait cette région située sur le trajet du célèbre Tro Breiz.

Ce modeste édifice a été construit au milieu du 19ème siècle à la demande de la Châtelaine Du Breil De Rays résidant au proche Château de Quimerc'h pour succéder à une ancienne chapelle consacrée elle aussi à la patronne des Bretons mais installée un peu plus au nord près de la ferme voisine de Sainte Anne et qui fut détruite à la révolution de 1789.

G. Perret

Gagnez l'oratoire de la place de la Mare, étonnamment discret au regard de l'épouvantable légende de Saint Trémeur racontée page 8. Repérez le balisage du circuit n° 3 qui vous conduit jusqu'à Moulin Neuf. Une fois le Ster Goz franchi, rivière à saumons bien entretenue, suivez le chemin creux qui monte et débouche sur la route goudronnée qui doit être empruntée vers la gauche.

Après environ 20 minutes de marche, passez par « la route de Vichy », construite en 1941 par des prisonniers marocains, puis à 250 m par le chemin creux qui débouche sur la route reliant les chapelles de la Véronique et de Trébalay . Prenez à gauche, en descendant vers la chapelle de Trébalay dédiée à Sainte Triphine. Son histoire, racontée page 36, est liée à celle de l'oratoire de Trémeur.

Poursuivez le circuit, repassez sur le Ster Goz et remontez doucement. A environ 2,5 Km, repérez la balise qui indique de tourner à droite, vers Poulpry, pour atteindre la chapelle de l'Eglise Blanche. Presqu'en face de l'édifice, un sentier mène à l'allée couverte de Kermaout. Des renseignements complémentaires sur le site sont donnés page 24 du guide.

Suivez le fléchage jusqu'à la route de Melgven. Tournez 2 fois à gauche pour traverser Keranquelven puis Kerancolliec. Le sentier descend, puis remonte vers Trémeur en passant par le lavoir. Regagnez la place de la Mare et revenez au centre ville par le chemin de l'aller.

Date des fêtes patronales : Le second week-end de septembre.

Les 3 chapelles Trémeur, l'

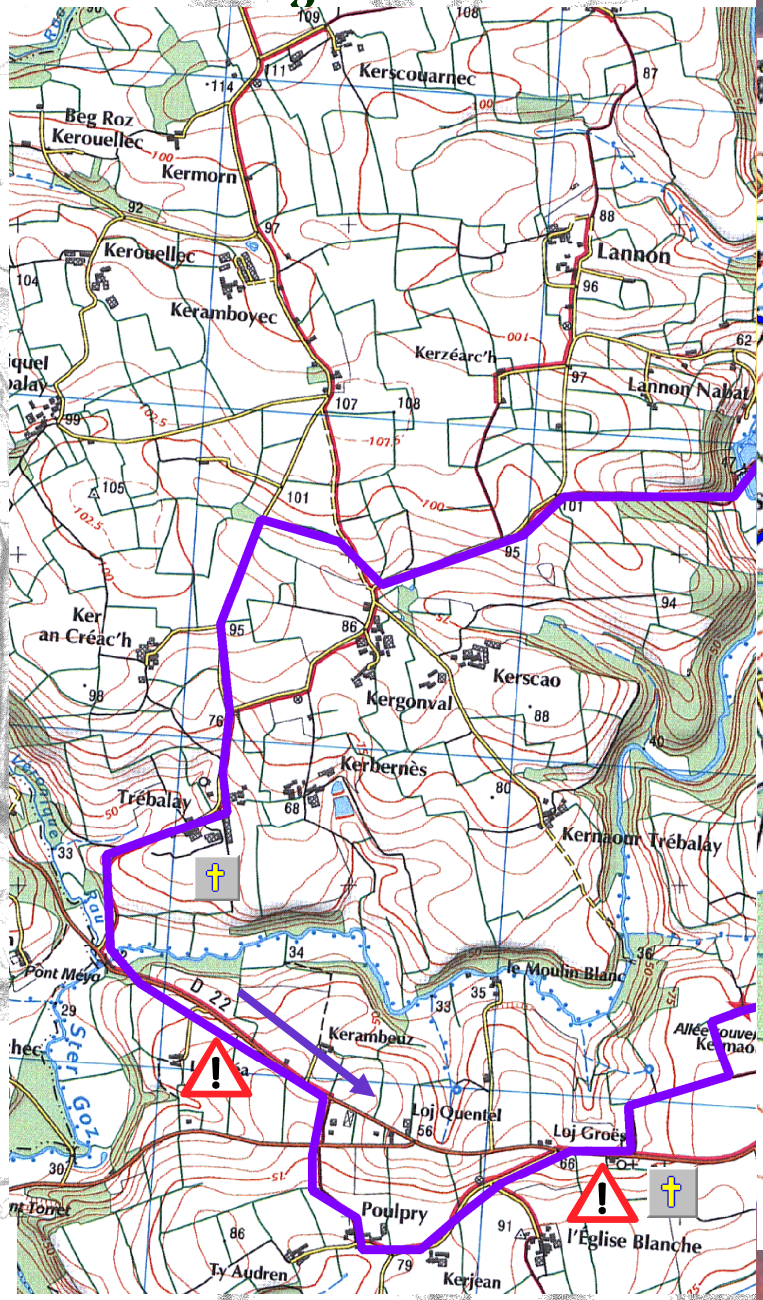

L'église blanche

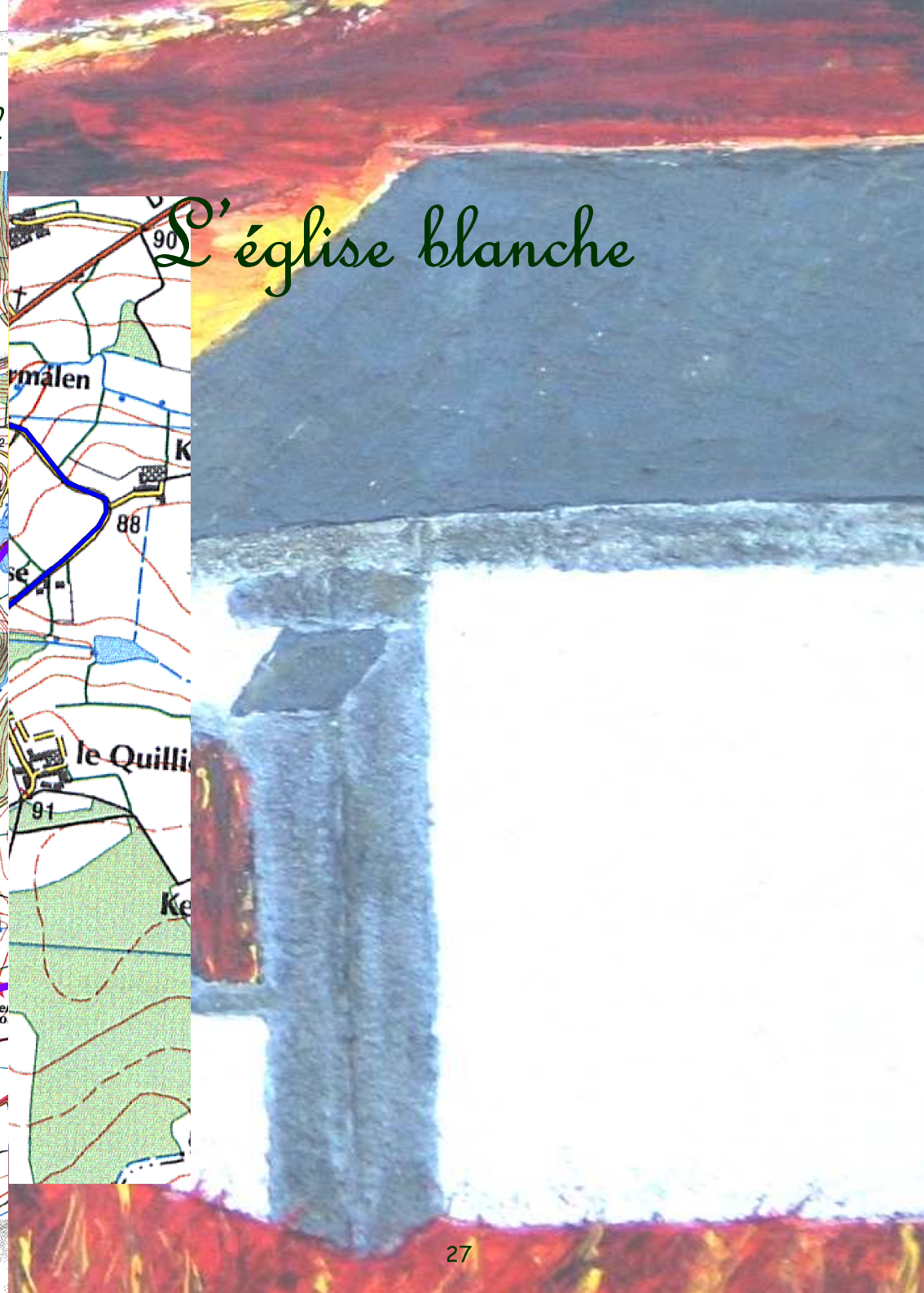

l'église blanche et Trébalay

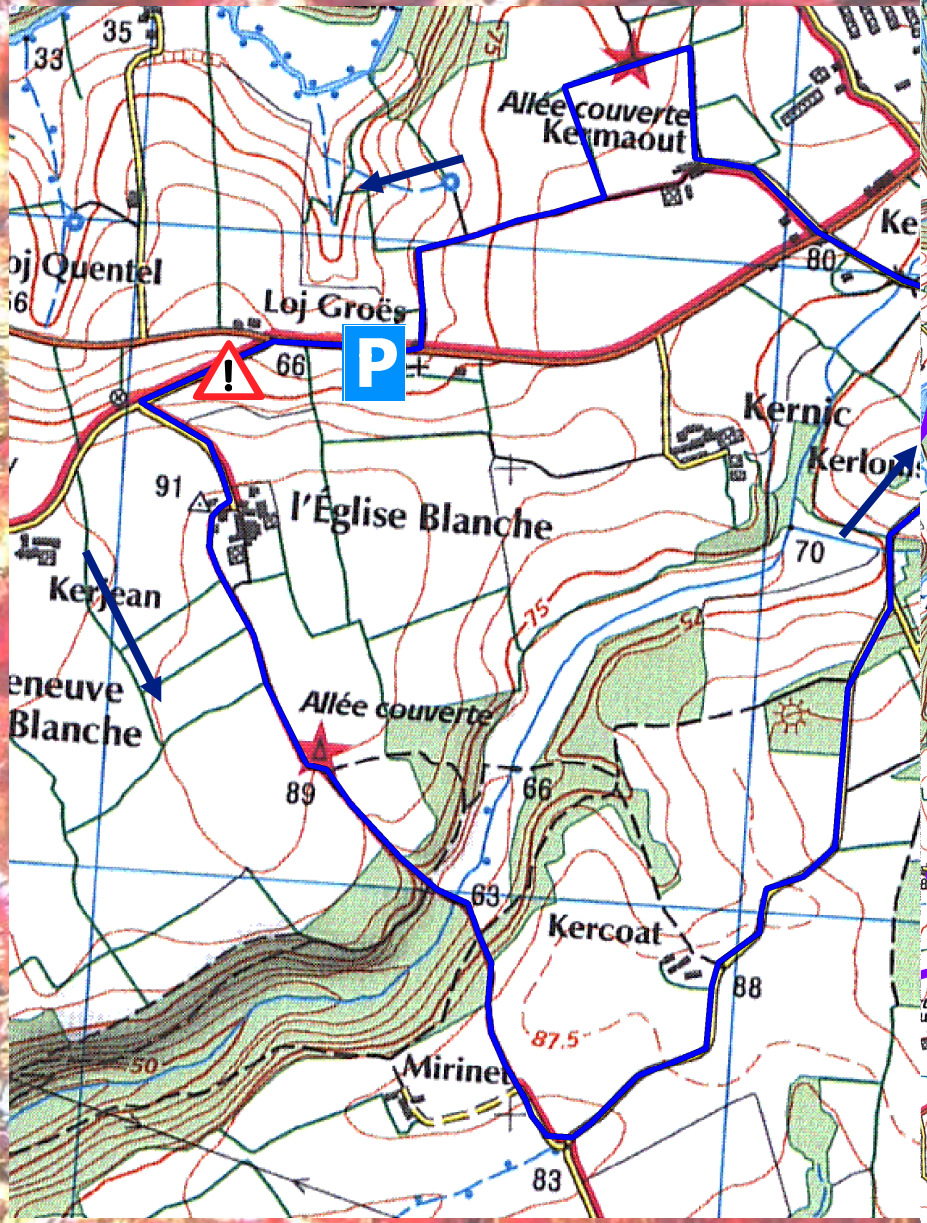

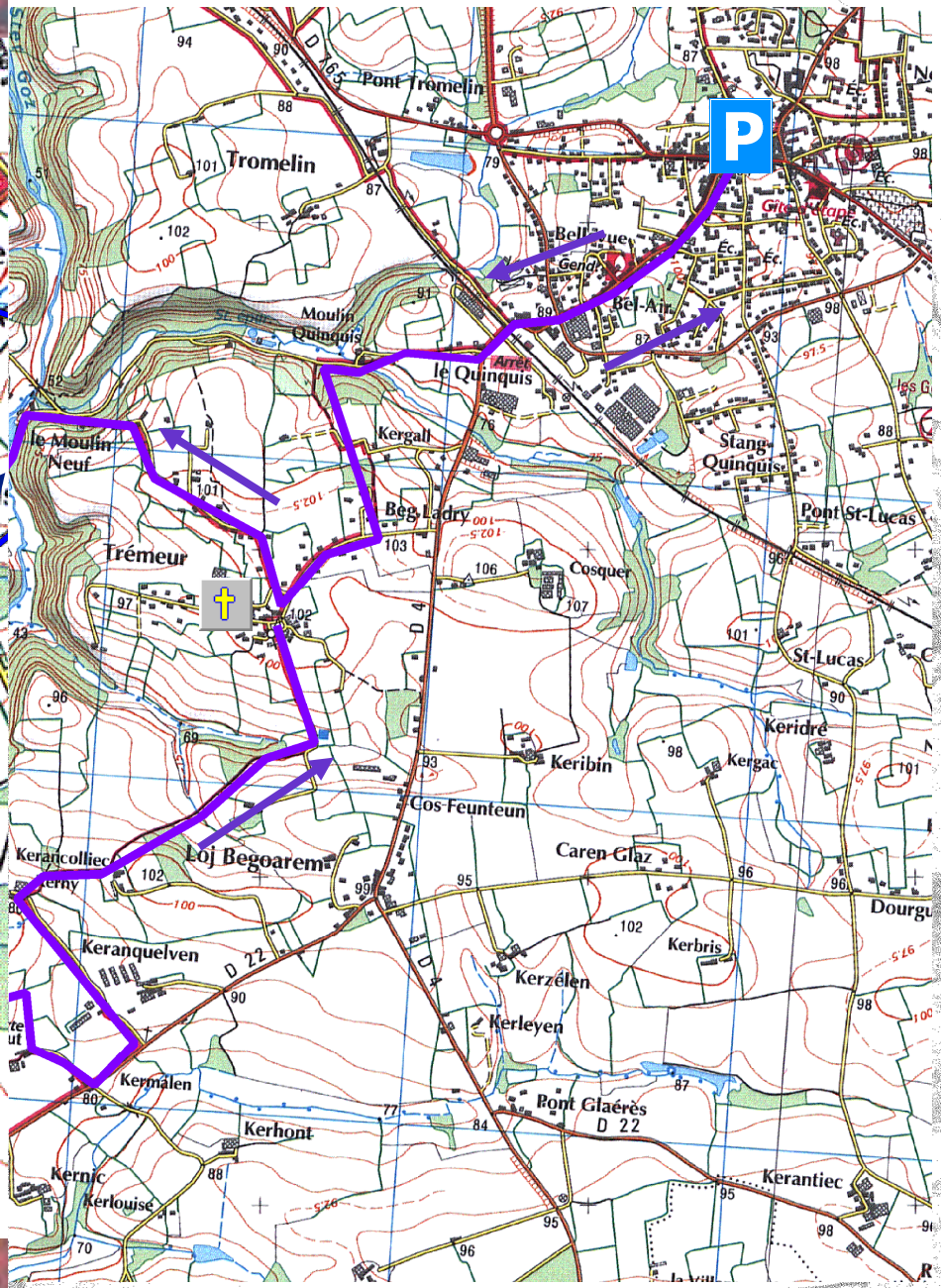

A09

La Véronique

Circuit N°4

Départ : Aire de repos de la Véronique P

De l'office du tourisme, rejoignez le départ en prenant la D 765 en direction de Rosporden, tournez à gauche au niveau du dédoublement de voie (à environ 5 Km du bourg). L'aire de repos se situe à 200 m sur votre droite.

Longueur du circuit : 8 Km

Durée : 2 h 00

Balisage : ▷4

Avant ou au terme de la marche, il faut absolument consacrer un peu de temps à la visite de la chapelle. Des 6 chapelles réparties sur le territoire communal, la Véronique est la seule inscrite à l'inventaire des « monuments historiques » ceci depuis un siècle.

Elle a été bâtie au tout début du 17è siècle (comme l'église paroissiale dont elle a le style et l'élégance) sans doute pour remplacer la chapelle de Locmaria qui fut détruite en 1597 à l'issue de la « bataille de Quimerc'h» entre les Bretons et les protestants de France, la dernière bataille de la guerre de la « Ligue » avant qu'Henri IV ne signe l'édit de Nantes.

Illustration : Régine Rouat

A Mirinit, tournez à gauche. Sur la portion de route goudronnée ; prendre la direction du Quilio. Un peu plus loin, entre deux voies menant au Manoir, ne manquez pas les vestiges d'une motte féodale : c'est l'une des plus belles de la région. C'est une enceinte fortifiée (fossés, talus, remparts en bois) ronde ou ovale de plusieurs mètres de diamètre, datant du premier millénaire, dans laquelle résidait le seigneur local. Sur la commune, deux autres mottes sont encore bien visibles,(circuit n°6).

Attention ! Ces lieux sont privés, veuillez les respecter.

Poursuivez votre circuit sur une route arborée jusqu'à la départementale de Melgven que vous traverserez. Dirigez-vous vers la ferme de Kermaout que vous contournez sur la droite pour découvrir une seconde allée couverte dont une extrémité s'apparente à un dolmen. Poursuivez jusqu'à la chapelle du départ.

Date du pardon : Le premier dimanche d'août.

L'église blanche

Circuit N°5

Départ : Chapelle de l'église blanche P

A partir de l'office du tourisme, dirigez-vous vers Pont Aven. A Loge Begoarem, prenez à droite en direction de Melgven. La chapelle se situe à environ 5 Km du bourg.

Longueur du circuit: 5.5 Km

Durée : 1 h 30

Balisage : 5

Située sur l'ancien chemin du « Tro Breiz », la chapelle « Notre Dame des Neiges », appelée aussi « l'Eglise Blanche », fut construite en 1860 , peut-être pour remplacer la chapelle disparue de Saint Guénolé dont on peut voir la statue à l'intérieur de l'édifice. Une rénovation a été effectuée lors de son centenaire en 1960.

Reprenez ensuite la direction de Melgven. A 500 m, tournez à gauche, direction Poulpry-Eglise Blanche, puis prenez la route qui mène vers l'Eglise Blanche sur votre gauche. Dans le hameau, un petit chemin creux vous entraîne à travers bois jusqu'à Mirinit. Soyez vigilant, une allée couverte dont on aperçoit juste les extrémités, se cache sous un talus !

Illustration : Michèle Bernard

Mais c'est l'intérieur de la chapelle qui est remarquable. Si vous avez la clé , vous pourrez découvrir d'intéressantes sculptures, notamment celles des sablières discrètement installées dans la pénombre, à la limite des murs et du toit, sur quasiment la périphérie de l'édifice. Elles sont merveilleusement ouvragées en des scènes païennes classiques mais évoquent aussi, de manière tout à fait exceptionnelle, la luxure par des représentations incontestablement assez osées. Face à l'entrée principale, un petit chemin vous mène à la fontaine.

Commencez le circuit en direction du sud vers Keramboyec. Après l'intersection avec la route de Keriquel Trébalay, prenez le chemin empierré à gauche : c'est la route de Vichy (voir page 17).Au bout de cette route, tournez 2 fois à gauche pour déboucher par une voie ombragée à Kerzeac'h. Traversez le village et au premier carrefour, dirigez-vous d'abord sur la gauche puis tout droit vers Lannon.

Après Keromnès, prenez à gauche un chemin d'exploitation puis descendez un raidillon à droite qui conduit à une belle chaumière à proximité de la route départementale.

Toujours en suivant le balisage du circuit, prenez le petit pont, puis tournez à gauche vers Coayou et Kerprima

A l'intersection suivante prenez à gauche pour retrouver la départementale qu'il reste à traverser pour rejoindre le point de départ.

Date du pardon : Le jeudi de l'Ascension (mois de mai).

La Véronique

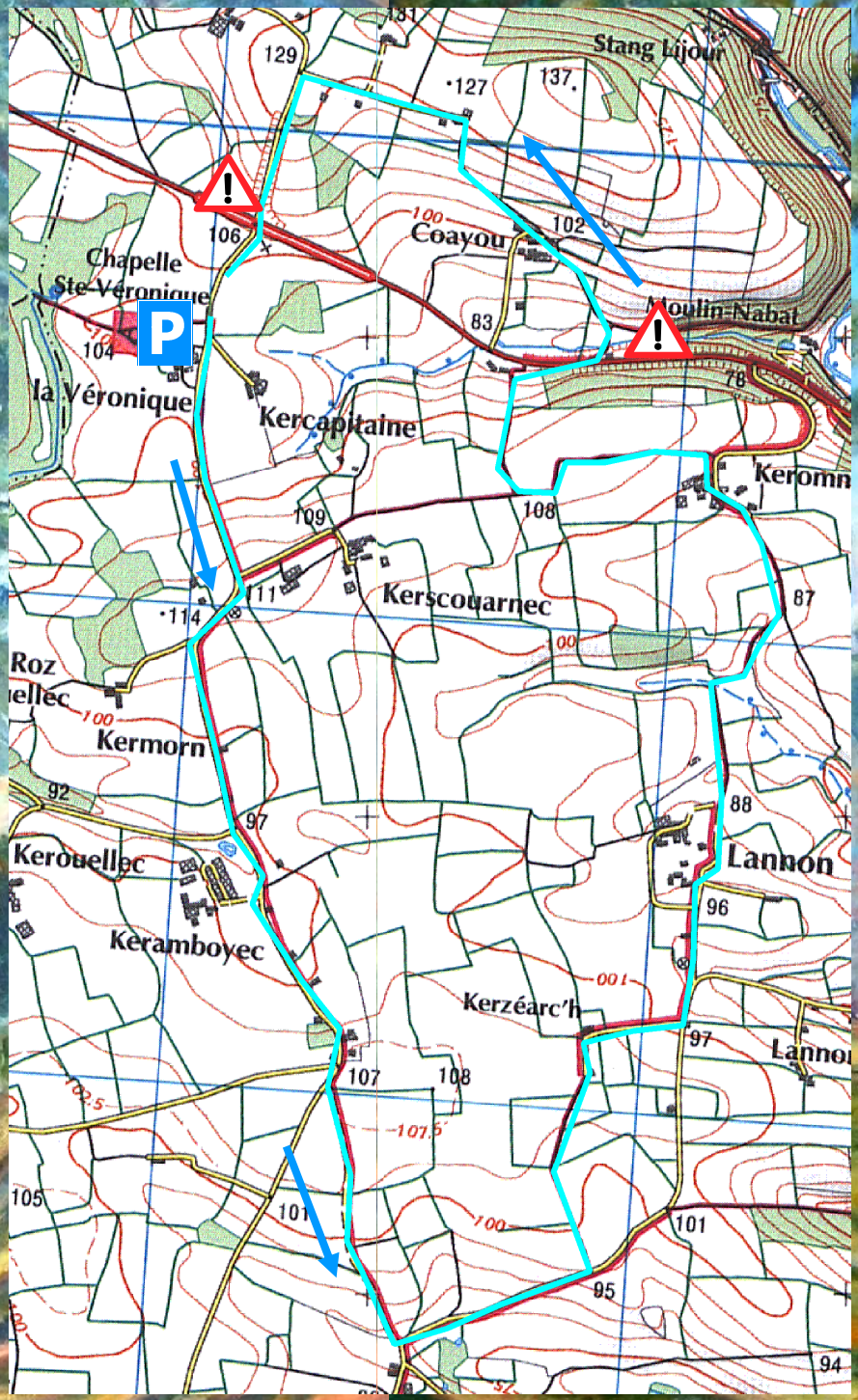

Illustration : Simone Guyader